

一、规划背景

规划盘古路西接宝山区顾村镇瑞丽江路，向东通达至友谊路街道，是宝山主城片区范围内一条串联沿线街镇，服务区域东西向交通联系的城市次干路。

为支持盘古路道路改建工程以及跨河段、跨铁路段节点贯通工程的实施，对道路方案进行研究、对道路沿线的规划控制要素进行协调与同步调整，开展本次盘古路道路工程专项规划。



道路整体走向及规划范围示意图

二、规划范围

东起蕙川公路，西至同济路，长约5.1公里。

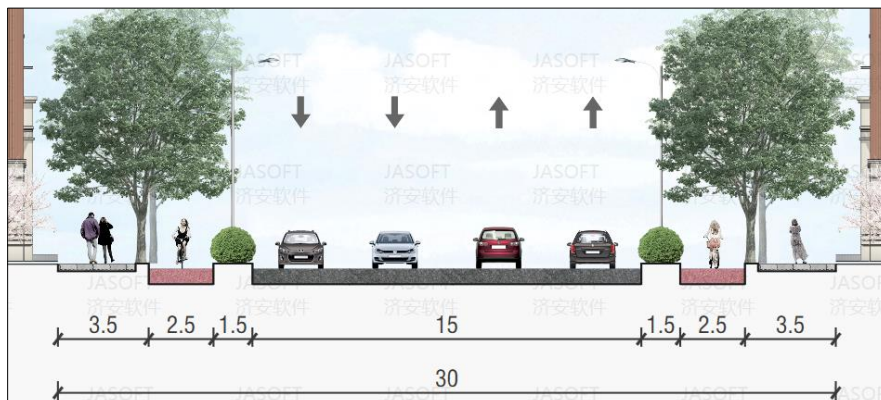
三、功能定位

以生活性功能为主的城市次干路，可分流友谊路等东西向干路交通压力，服务沿线地块到发及集散交通。

四、规划方案

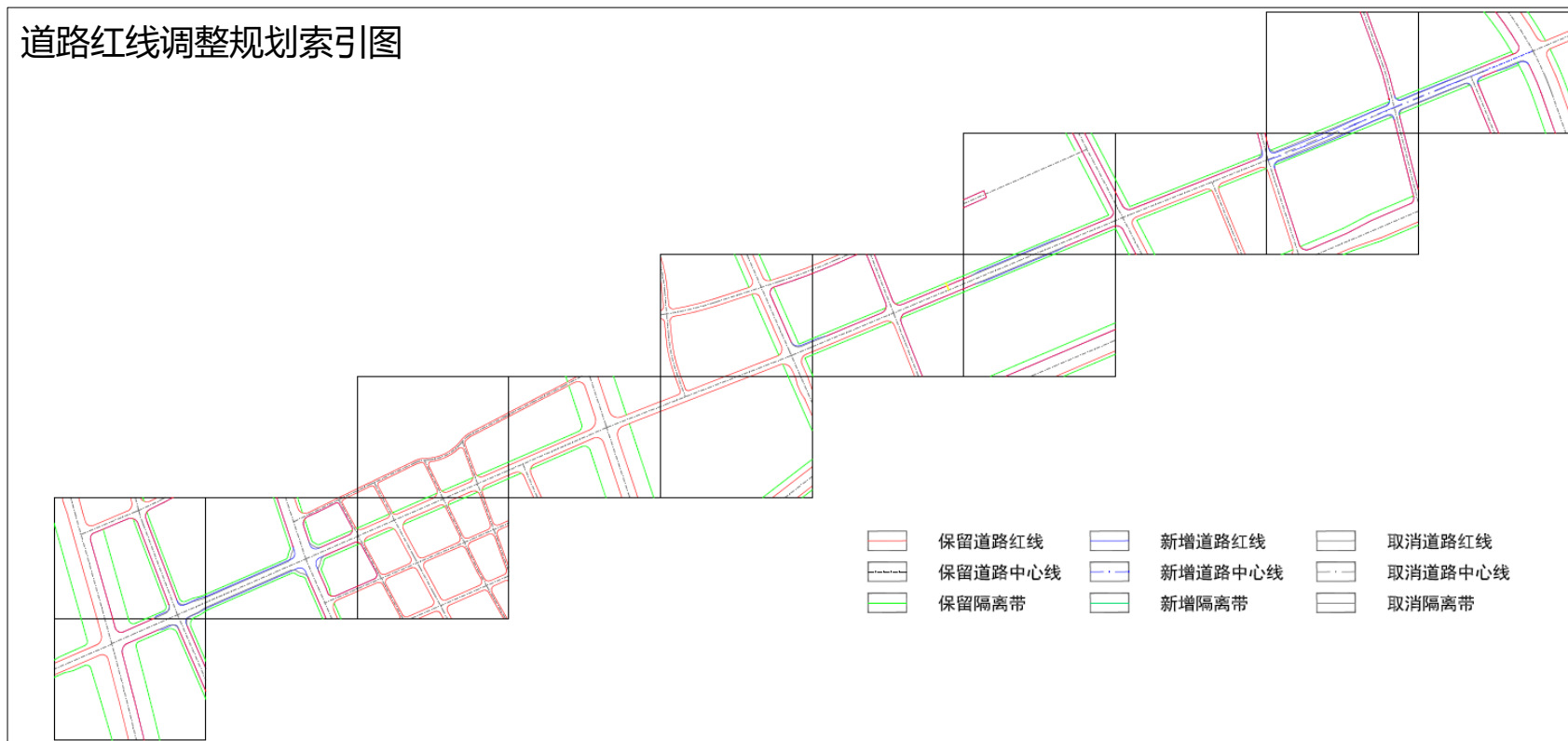
技术标准：道路等级为城市次干路，设计速度为40km/h。

断面规模：双向4车道规模。



盘古路（蕙川公路-同济路）标准横断面示意图

规划方案：盘古路（蕙川公路-同济路）整体维持既有规划走向，以桥梁形式上跨杨盛河，以地道形式下穿铁路宝钢支线。对克山路到同济路段道路走向进行微调。

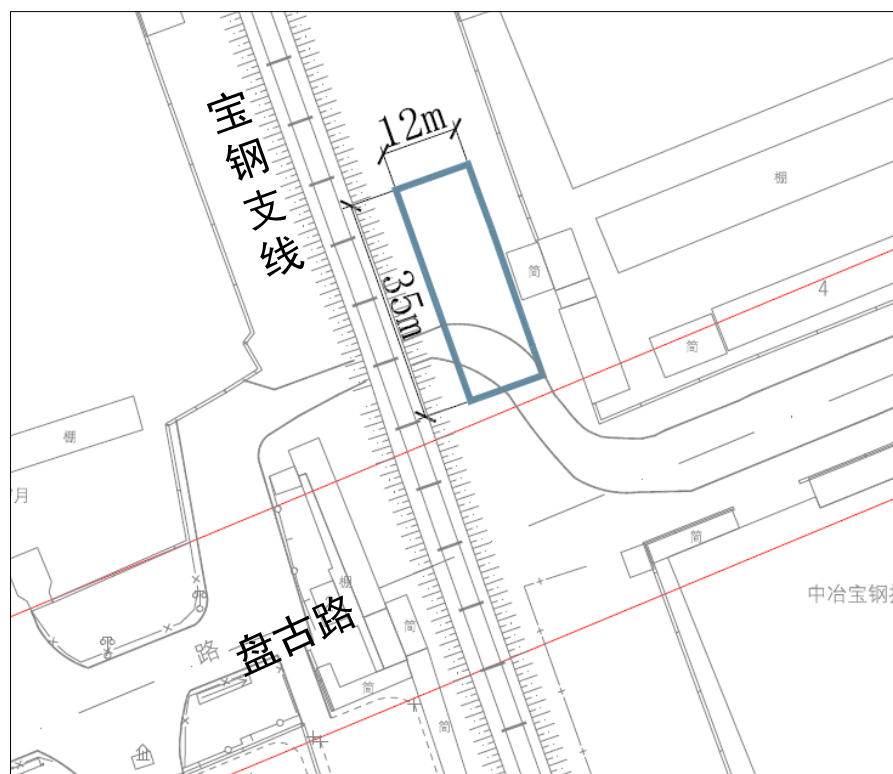


五、控制线方案

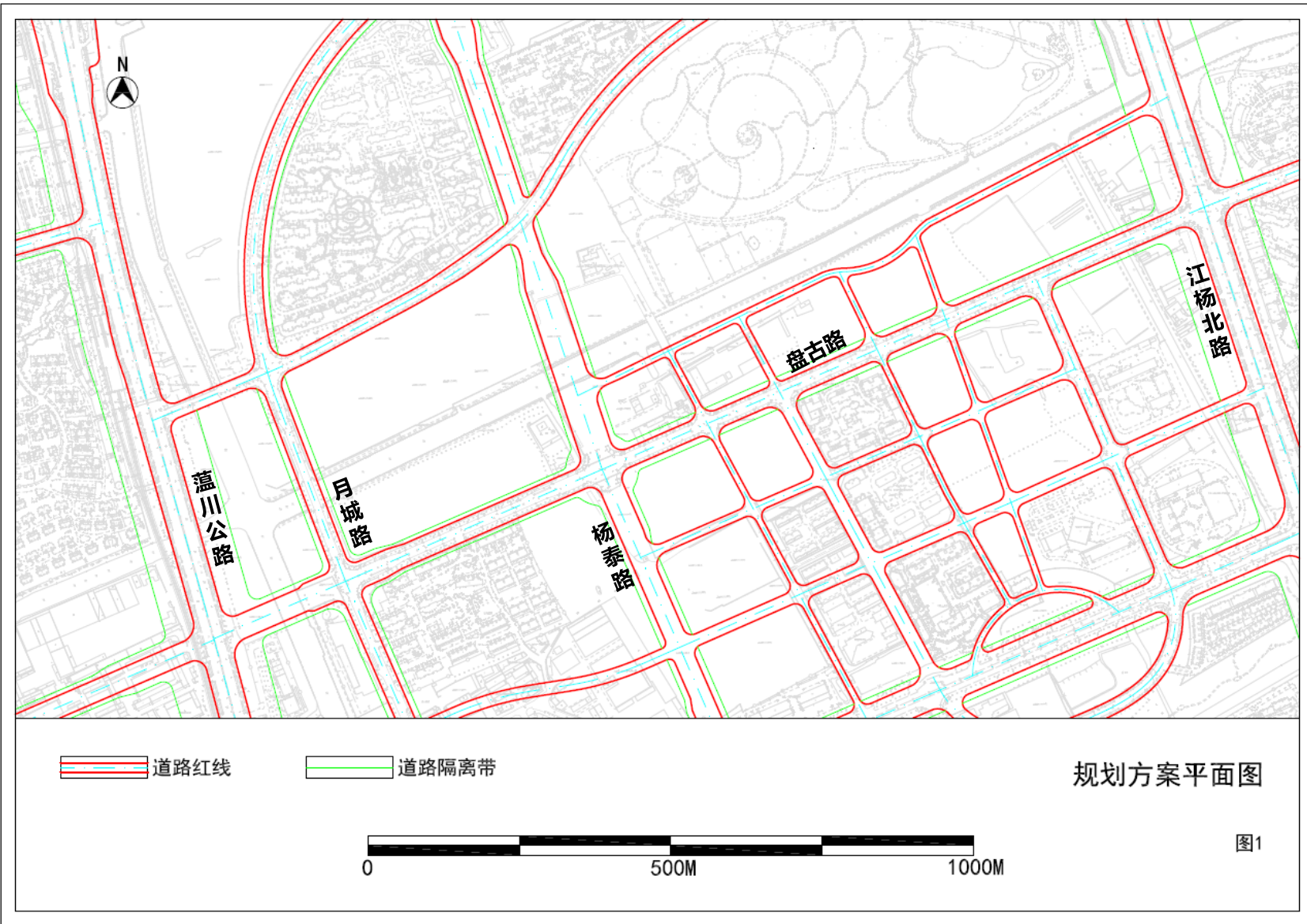
道路红线：根据道路规划方案，对道路红线进行调整。标准段道路红线维持原规划红线30米宽度；月城路交叉口段根据桥梁地面辅道设置需要，红线宽度由40米调整为43米、48米；地道段红线宽度由30米调整为36米。

雨水泵站：根据盘古路下穿铁路宝钢支线地道排水需求，新增雨水泵站一处，位于盘古路北侧，铁路宝钢支线以东。

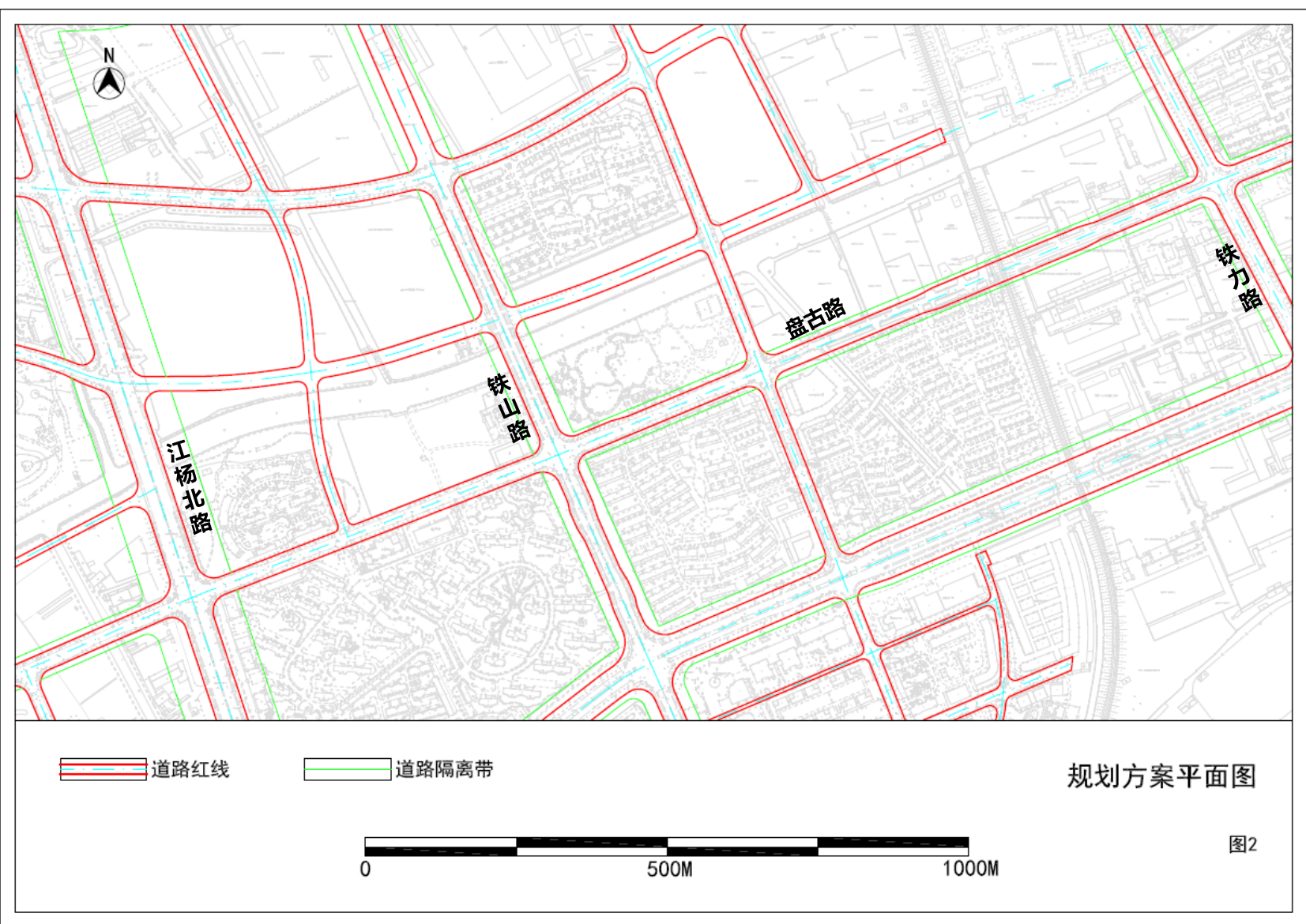
沿线规划用地根据红线方案进行相应调整。



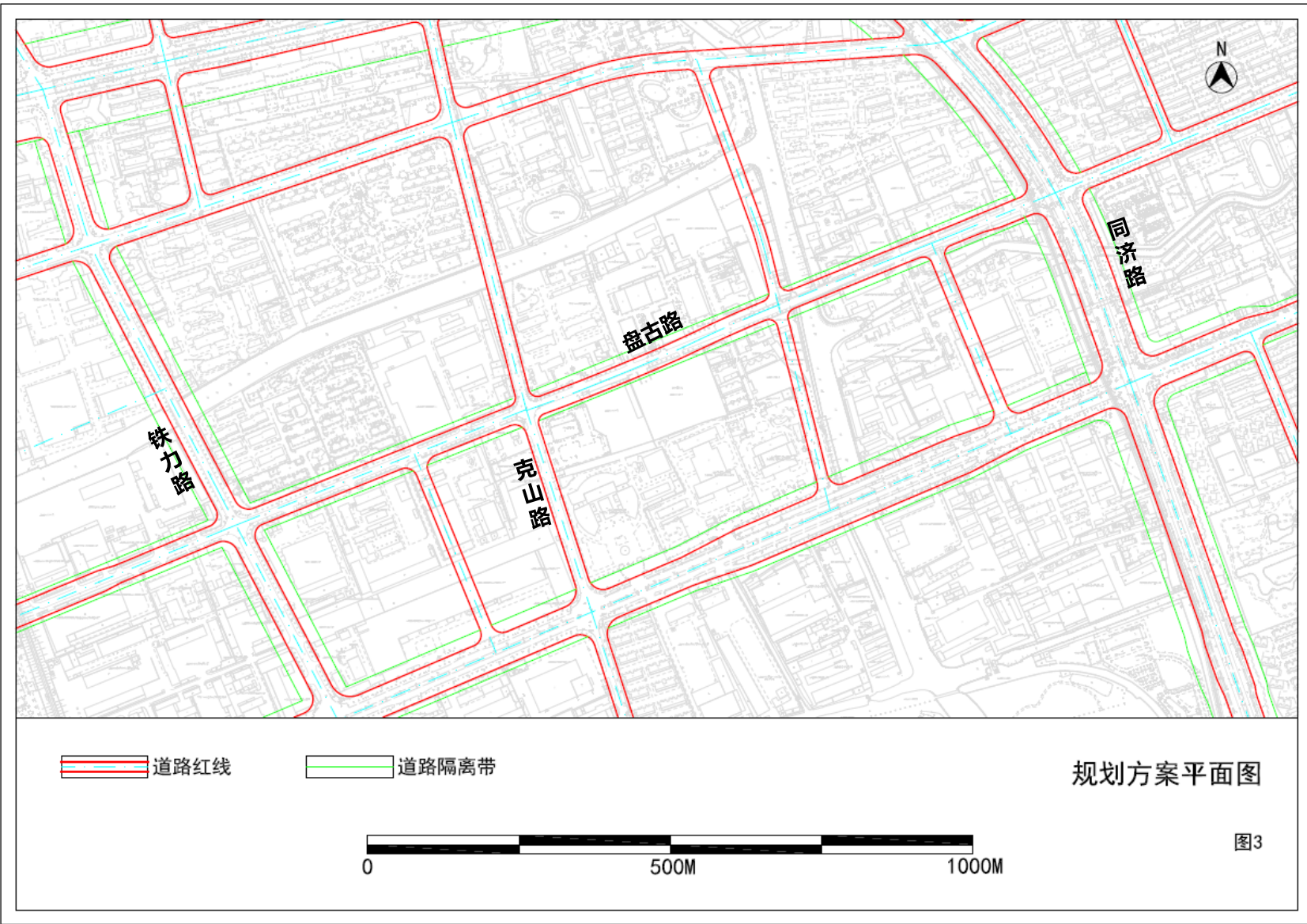
雨水泵站选址方案示意图



道路红线规划方案图1



道路红线规划方案图2



道路红线规划方案图3

- **公示时间:** 2022年6月29日-2022年7月28日
- **联系电话 (工作日):** 021-62317082
- **联系邮箱:** pangulu123@126.com